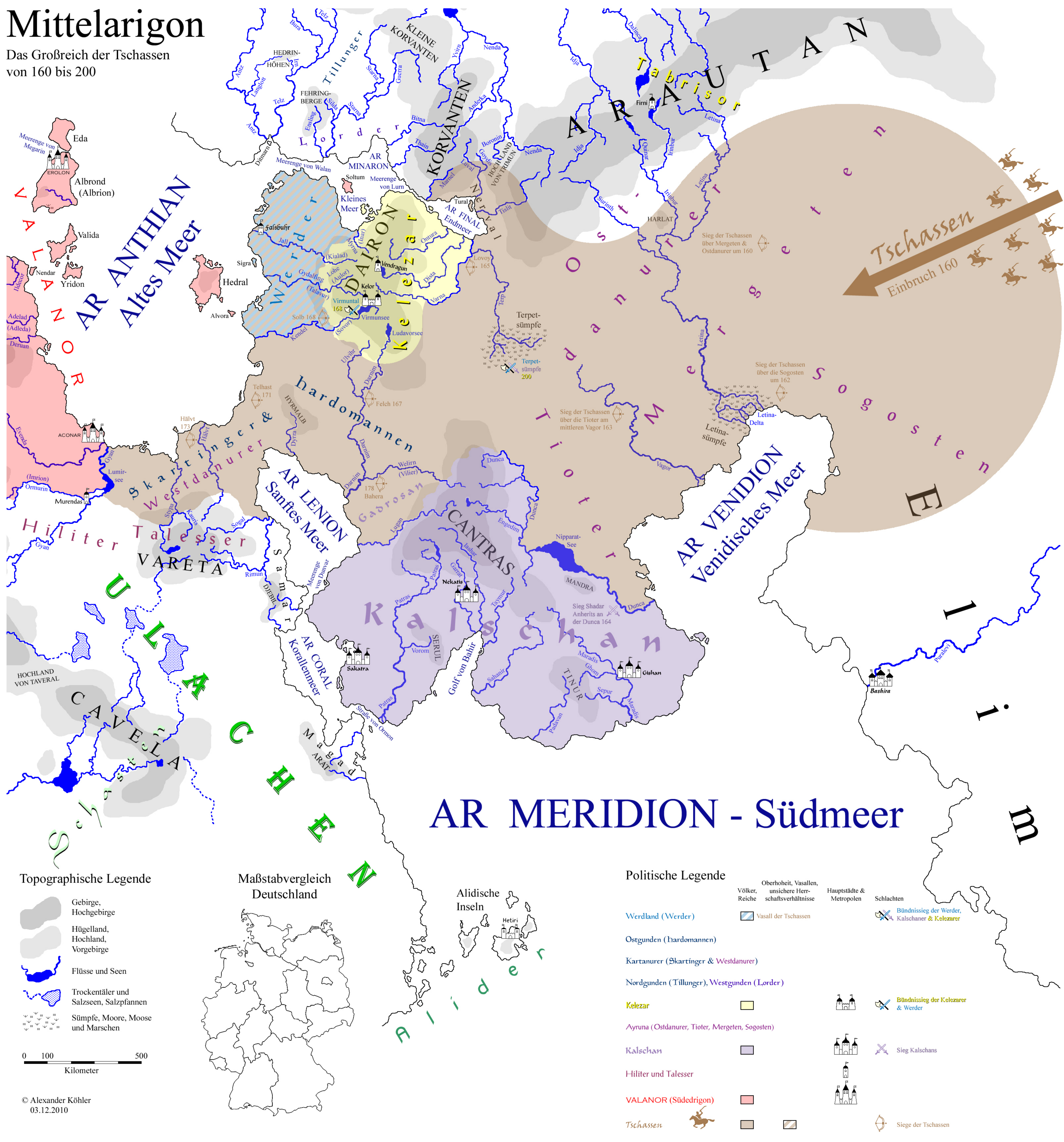

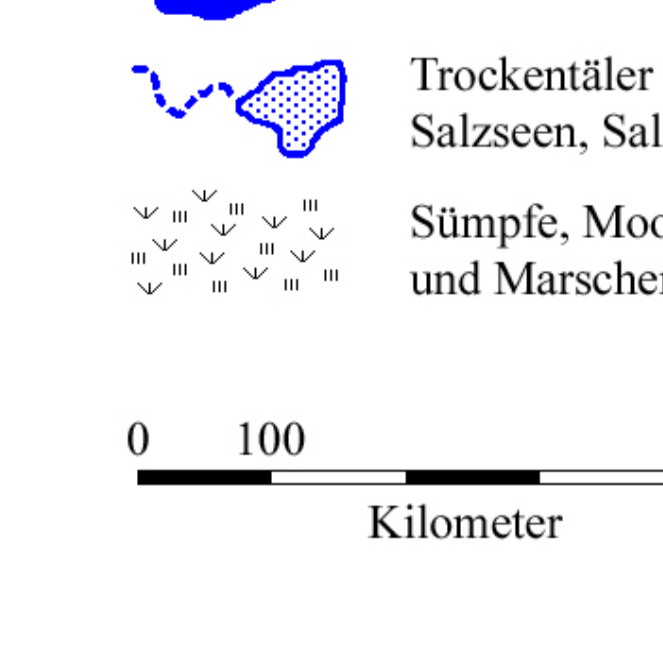
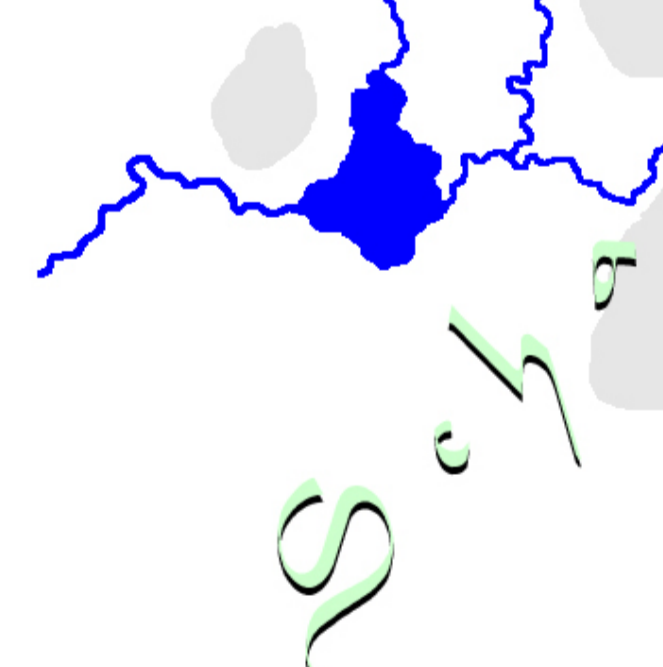
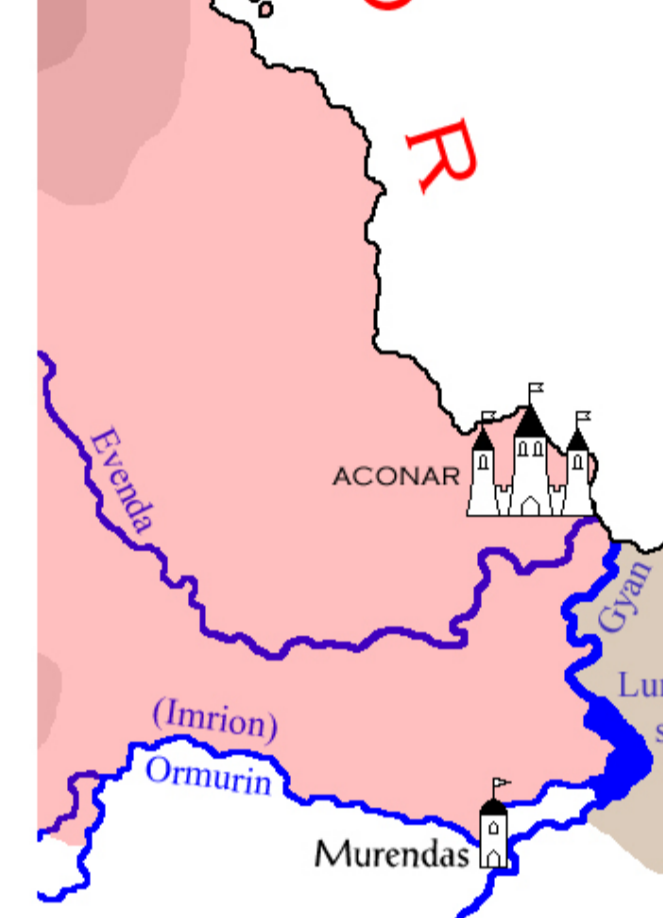
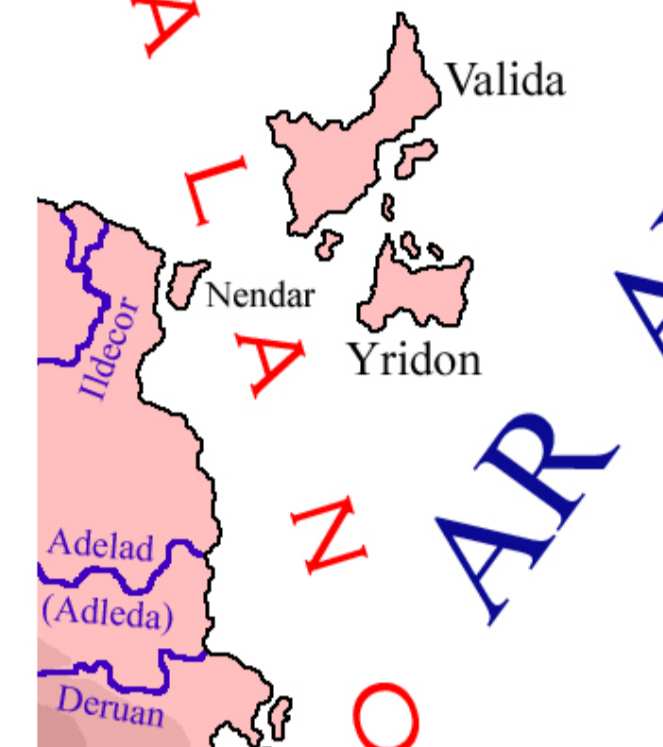
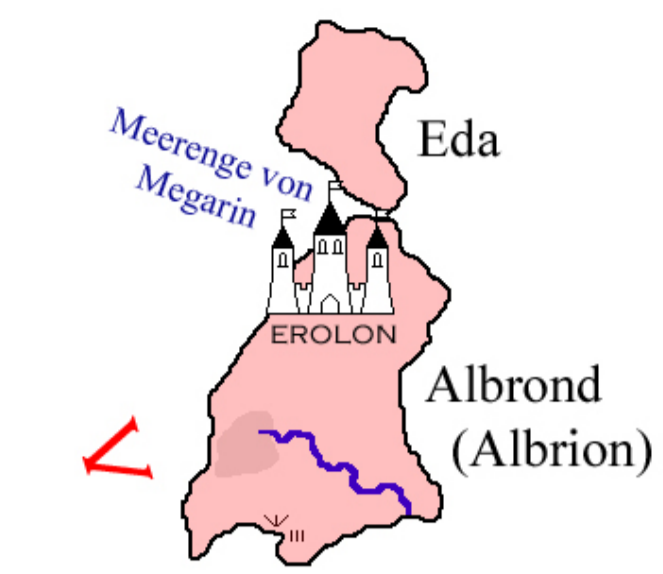


Mittelarigon

Das Großreich der Tschassen
von 160 bis 200

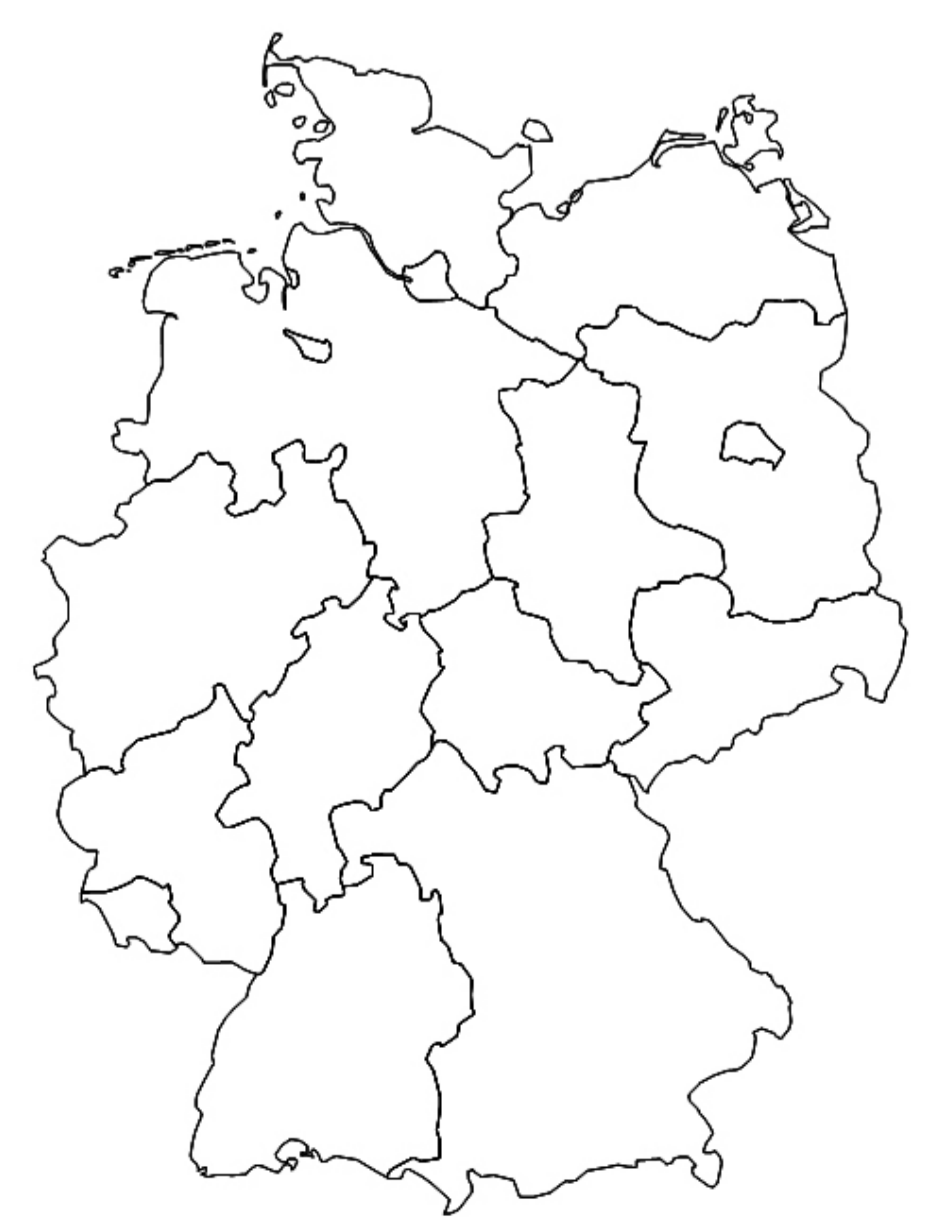


Topographische Legende

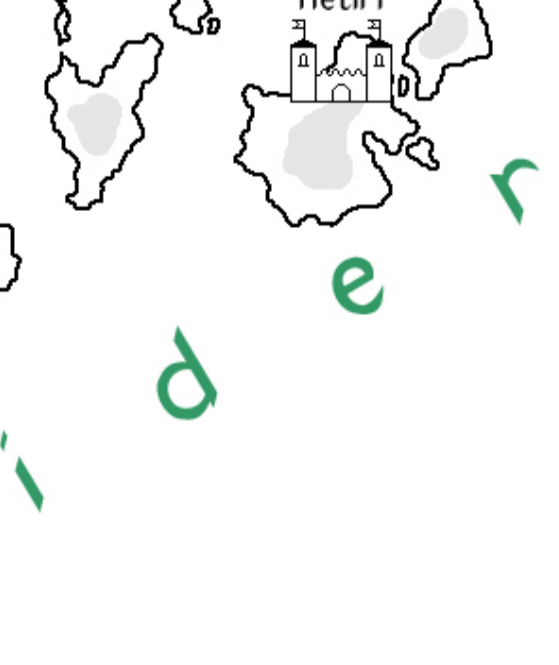
- Gebirge, Hochgebirge
- Hügelland, Hochland, Vorgebirge
- Flüsse und Seen
- Trockentäler und Salzseen, Salzpflanzen
- Sümpfe, Moore, Moose und Marschen



Maßstabvergleich Deutschland



Alidische Inseln



Politische Legende

- Werdland (Werder)
- Ostgunden (Hardomannen)
- Kartanurer (Skartinger & Westdanurer)
- Nordgunden (Tillunger), Westgunden (Lorder)
- Kelezar
- Ayruna (Ostdanurer, Tioler, Mergeten, Sogosten)
- Kalschan
- Hiliter und Talesser
- VALANOR (Stiedrigrion)
- Tschassen
- Oberhoheit, Vasallen, unsichere Herrschaftsverhältnisse
- Hauptstädte & Metropolen
- Schlachten
- Bündnis sieg der Werder, Kalschaner & Kelezarer
- Bündnis sieg der Kelezarer & Werder
- Sieg Kalschan
- Siege der Tschassen